


Державний вищий навчальний заклад
«Прикарпатський національний університет імені Василя Стефаника»

Кафедра географії та природознавства



Проректор

“ЗАТВЕРДЖУЮ”

Шарин С.В.
25. 11. 2020 р.

РОБОЧА ПРОГРАМА НАВЧАЛЬНОЇ ДИСЦИПЛІНИ

В 58 Політична географія

(шифр і назва навчальної дисципліни)

ОП «Географія»

спеціальність 106 «Географія»

10 «Природничі науки»

(галузь знань)

Факультет природничих наук

(назва факультету)

Івано-Франківськ – 2020 рік


Робоча програма Політична географія для студентів спеціальності 106 «Географія», за галуззю знань 10 «Природничі науки». „15” вересня 2020 р. – 14 с.

Розробники:

Сливка Р.Р., кандидат географічних наук, доцент

Робоча програма затверджена на засіданні кафедри географії та природознавства


Протокол від “15” вересня 2020 р. № 1

Завідувач кафедри
географії та природознавства  (Атаманюк Я.Д.)
(підпис)

“15” вересня 2020 р.

Схвалено науково-методичною радою факультету природничих наук.

Протокол від “23” вересня 2020 р. № 1

“23” вересня 2020 р.
Голова  (Атаманюк Я.Д.)
(підпис)

©Сливка Р.Р., 2020 рік
© ДВНЗ «Прикарпатський
національний університет імені
Василя Стефаника, 2020 рік

1. Опис навчальної дисципліни

| Найменування показників | Галузь знань, напрям підготовки, освітньо-кваліфікаційний рівень | Характеристика навчальної дисципліни | |
|--|---|--------------------------------------|-----------------------|
| | | денна форма навчання | заочна форма навчання |
| Кількість кредитів – 6 | Галузь знань 10 Природничі науки (шифр і назва) | Дисципліни вільного вибору студента | |
| | | Рік підготовки: | |
| Змістових модулів – 2 | | 4-й | - |
| Індивідуальне науково-дослідне завдання Порівняльно-географічне дослідження геополітичного положення двох країн | Спеціальність: <u>106 Географія</u> Освітня програма: <u>«Географія»</u> | Семестр | |
| Загальна кількість годин – 180 | | Сьомий | - |
| | | Лекції | |
| | | 24 год. | - |
| | | Практичні, семінарські | |
| | | 36 год. | - |
| | | Лабораторні | |
| | | год. | год. |
| | | Самостійна робота | |
| | | 120 год. | |
| | | Індивідуальні завдання: | |
| | | Вид контролю: екзамен | |
| Тижневих годин для денної форми навчання: аудиторних – 4 самостійної роботи студента – 8 | Освітньо-кваліфікаційний рівень: бакалавр | | |

Співвідношення кількості годин аудиторних занять до самостійної роботи становить: 1:2

2. Мета та завдання навчальної дисципліни

Метою викладання дисципліни є ознайомлення з основними закономірностями, поняттями і категоріями політичної географії, формування у студентів просторової уяви про стан і розвиток політичної карти світу та АТУ України.

Основними завданнями навчальної дисципліни «Політична географія» є:

1. оволодіння теоретичними знаннями з дисципліни;
2. вивчення основних елементів політичної карти світу;
3. розуміння генези і форм просторових проявів політичних процесів;
4. оволодіння методами аналізу політико-географічних баз даних;
5. здобуття навичок самостійного країнознавчого дослідження.

Компетентності:

К І. Здатність розв'язувати складні спеціалізовані задачі та практичні проблеми, що характеризуються комплексністю та невизначеністю умов у професійній діяльності з географії або у процесі навчання із застосуванням сучасних теорій та методів дослідження природних та суспільних об'єктів та процесів

- Здатність розв'язувати складні спеціалізовані задачі та практичні проблеми, що характеризуються комплексністю та невизначеністю умов у професійній діяльності з географії або у процесі навчання із застосуванням сучасних теорій та методів дослідження природних та суспільних об'єктів та процесів.

- Здатність застосовувати знання у практичних ситуаціях.

- Знання та розуміння предметної області та розуміння професійної діяльності.

- Здатність до проведення досліджень на відповідному рівні.

- Здатність аналізувати склад і будову геосфер (у відповідності до спеціалізації) на різних просторово-часових масштабах.

- Здатність ідентифікувати та класифікувати відомі і реєструвати нові об'єкти у географічній оболонці, їх властивості та притаманні ним процеси.

Результати навчання:

- Знати, розуміти і вміти використовувати на практиці базові поняття з теорії географії, а також світоглядних наук.
- Пояснювати особливості організації географічного простору.
- Аналізувати склад і будову природних і соціосфер (у відповідності до спеціалізації) на різних просторово-часових масштабах.
- Розуміння обумовленості якості, рівня і способу життя людських спільнот особливостями просторової організації політичної, економічної, культурної та інших соціосфер.
- Застосовувати знання теоретичних і методологічних основ географічних наук для моніторингу і оцінки природних умов, порівняльно-географічного аналізу розвитку економіки, населення, соціальної сфери держав світу та України.

3. Програма навчальної дисципліни

Змістовий модуль 1. Теоретичні основи політичної географії.

Тема 1. Теоретико-методологічні засади політичної географії.

Об'єкт, предмет політичної географії. Визначення політичної географії.

Територіальна організація політичного життя. Функції політичної географії.

Актуальні напрями і завдання політико-географічних досліджень.

Структура політичної географії.

Тема 2. Історія політико-географічної думки. Протонауковий період.

Квазінауковий період. Науковий період першої половини ХХ століття.

Тема 3. Сучасна політична географія. Політична географія в 1950-х - початку 1970-х років: застій і пошуки шляхів відновлення. «Нова» політична географія: джерела, проблематика, теорія.

Тема 4. Головні поняття політичної карти світу (частина 1). Політична карта світу та її структура. Держава – головне поняття політичної карти. Асоційовані держави, протекторати і кондомініуми.

Тема 5. Головні поняття політичної карти світу (частина 2). Політико-територіальні утворення: залежні країни і території. Нейтральні території. Орендовані території, міжнародні концесії.

Тема 6. Політичний поділ Світового океану, повітряного і космічного просторів. Значення Світового океану у системі міжнародних відносин. Уявлення про світовий океан і його складові частини. Політичний поділ повітряного та космічного простору.

Тема 7. Держава як геопросторова політична система. Державна територія. Державні кордони. Встановлення державних кордонів. Зміни державних кордонів і територіальні спори.

Тема 8. Держави в сучасному світі. Типи державних політичних систем. Форми державного правління і політичні режими. Форми державного устрою. Автономії в державах світу.

Тема 9. Наукові поняття політико-географічне положення і геополітичне положення. Поняття ПГП. Поняття ГПП. ГПП і ГП України.

Тема 10. Географія сецесіонізму та збройних конфліктів. Сецесія державної території. Чинники територіальних конфліктів. Закономірності поширення конфліктів і мілітаризму в світі.

Тема 11. Міжнародні організації. Поняття «Міжнародна організація». Основні етапи становлення й розвитку системи міжнародних організацій. Типологія МО.

Змістовий модуль 2. Політична географія України.

Тема 12. Українські політико-географічні ідеї ХХ ст. Політико-географічні погляди С.Рудницького. Внесок Ю.Липи у розвиток ПГ. Внесок В.Кубійовича у становлення вітчизняної ПГ. Сучасний розвиток ПГ в Україні.

Тема 13. Розбудова державності та державного кордону України. Значення проголошення незалежності України. Конституційне визначення форми правління і територіальнополітичного устрою України. Відповідність територіально-політичної структури України історико-географічній та етногеографічній. Нормативне оформлення функціонування державного кордону України. Агресія Росії щодо суверенної території України в 2014 р.

Тема 14. Територія України як один з провідних чинників її сукупного політико-географічного потенціалу. Потенціал державної території України. Позиційні

характеристики території України. Особливості приморського положення. Конфігурація і форма території України.

Тема 15. Тип, розміщення та функції сучасних кордонів України. Кількісні характеристики кордонів України. Типологічні характеристики кордонів України. Труднощі делімітації і демаркації українського кордону.

Тема 16. Основні риси сучасної системи АТУ України. Ієрархічна і територіальна структура АТУ. Обласний поділ України. Територіально-політичний статус Криму. Столиця України.

4. Структура навчальної дисципліни

| Назви змістових модулів і тем | Кількість годин | | | | | |
|--|-----------------|--------------|-----------|-----|------|-----------|
| | денна форма | | | | | |
| | усього | у тому числі | | | | |
| л | | П | Лаб | інд | с.р. | |
| 1 | 2 | 3 | 4 | 5 | 6 | 7 |
| Змістовий модуль 1. Теоретичні основи політичної географії. | | | | | | |
| Тема 1. Теоретико-методологічні засади політичної географії. | 10 | 2 | 2 | | | 6 |
| Тема 2. Історія політико-географічної думки. | 10 | 2 | 2 | | | 6 |
| Тема 3. Сучасна політична географія. | 10 | 2 | 2 | | | 6 |
| Тема 4. Головні поняття політичної карти світу (частина 1). | 10 | 2 | 2 | | | 6 |
| Тема 5. Головні поняття політичної карти світу (частина 2). | 10 | 2 | 4 | | | 4 |
| Тема 6. Політичний поділ Світового океану, повітряного і космічного просторів. | 10 | - | 2 | | | 6 |
| Тема 7. Держава як геопросторова політична система. | 10 | 2 | 2 | | | 6 |
| Тема 8. Держави в сучасному світі. | 10 | - | 2 | | | 6 |
| Тема 9. Наукові поняття політико-географічне положення і геополітичне положення. | 10 | 2 | 2 | | | 6 |
| Тема 10. Географія сецесіонізму та збройних конфліктів. | 10 | - | 2 | | | 6 |
| Тема 11. Міжнародні організації. | 10 | 2 | 2 | | | 6 |
| | 104 | 16 | 24 | | | 64 |

| Змістовий модуль 2. Територіальна організація політичного простору України | | | | | | |
|---|------------|-----------|-----------|--|--|------------|
| Тема 12. Українські політико-географічні ідеї ХХ ст. | 14 | 2 | 2 | | | 10 |
| Тема 13. Розбудова державності та державного кордону України. | 12 | - | 2 | | | 10 |
| Тема 14. Територія України як один з провідних чинників її сукупного політико-географічного потенціалу. | 12 | - | 2 | | | 10 |
| Тема 15. Тип, розміщення та функції сучасних кордонів України. | 14 | 2 | 2 | | | 10 |
| Тема 16. Основні риси сучасної системи АТУ України. | 14 | 2 | 4 | | | 8 |
| Разом за змістовим модулем 2 | 66 | 6 | 12 | | | 48 |
| Усього годин за 7 семестр | 180 | 24 | 36 | | | 120 |

5. Зміст лекційного матеріалу

| № з/п | Назва теми лекції | Зміст лекції |
|--|--|---|
| Змістовий модуль 1. Теоретичні основи політичної географії. | | |
| 1. | Тема 1. Теоретико-методологічні засади політичної географії. | Об'єкт, предмет політичної географії. Визначення політичної географії. Територіальна організація політичного життя. Функції політичної географії. Актуальні напрями і завдання політико-географічних досліджень. Структура політичної географії. |
| 2. | Тема 2. Історія політико-географічної думки. | Протонауковий період. Квазінауковий період. Науковий період першої половини ХХ століття. |
| 3. | Тема 3. Сучасна політична географія. | Політична географія в 1950-х - початку 1970-х років: застій і пошуки шляхів відновлення. «Нова» політична географія: джерела, проблематика, теорія. |
| 4. | Тема 4. Головні поняття політичної карти світу (частина 1). | Політична карта світу та її структура. Держава – головне поняття політичної карти. |

| | | |
|--|--|---|
| | | Асоційовані держави, протекторати і кондомініуми. |
| 5. | Тема 5. Головні поняття політичної карти світу (частина 2). | Політико-територіальні утворення: залежні країни і території. Нейтральні території. Орендовані території, міжнародні концесії. |
| 6. | Тема 7. Держава як геопросторова політична система. | Державна територія. Державні кордони. Встановлення державних кордонів. Зміни державних кордонів і територіальні спори. |
| 7. | Тема 9. Наукові поняття політико-географічне положення і геополітичне положення. | Поняття ППГ. Поняття ГПП. ГПП і ГП України. |
| 8. | Тема 11. Міжнародні організації. | Поняття «Міжнародна організація». Основні етапи становлення й розвитку системи міжнародних організацій. Типологія МО. |
| Змістовий модуль 2. Територіальна організація політичного простору України. | | |
| 9. | Тема 12. Українські політико-географічні ідеї ХХ ст. | Політико-географічні погляди С. Рудницького. Внесок Ю. Липи у розвиток ПГ. Внесок В. Кубійовича у становлення вітчизняної ПГ. Сучасний розвиток ПГ в Україні. |
| 10. | Тема 13. Розбудова державності та державного кордону України. | Значення проголошення незалежності України. Конституційне визначення форми правління і територіально-політичного устрою України. Відповідність територіально-політичної структури України історико-географічній та етногеографічній. Нормативне оформлення функціонування державного кордону України. Агресія Росії щодо суверенної території України в 2014 р. |
| 11. | Тема 15. Тип, розміщення та функції сучасних кордонів України. | Кількісні характеристики кордонів України. Типологічні характеристики кордонів України. Труднощі делімітації і демаркації українського кордону |
| 12. | Тема 16. Основні риси сучасної системи АТУ України. | Ієрархічна і територіальна структура АТУ. Обласний поділ України. Територіально-політичний статус Криму. Столиця України. |

6. Теми практичних занять

| № з/п | Назва теми | Кількість Годин |
|--|--|-----------------|
| Змістовий модуль 1. Теоретичні основи політичної географії. | | |
| 1. | Теоретико-методологічні засади політичної географії. | 2 |
| 2. | Історія політико-географічної думки | 2 |
| 3. | Сучасна політична географія | 2 |
| 4. | Головні поняття політичної карти світу (частина 1). | 2 |
| 5. | Головні поняття політичної карти світу (частина 2). | 2 |
| 6. | Політичний поділ Світового океану, повітряного і космічного просторів. | 2 |
| 7. | Держава як геопросторова політична система. | 2 |
| 8. | Держави в сучасному світі. | 2 |
| 9. | Наукові поняття політико-географічне положення і геополітичне положення. | 2 |
| 10. | Географія сецесіонізму та збройних конфліктів. | 2 |
| 11. | Міжнародні організації. | 2 |
| Змістовий модуль 2. Територіальна організація політичного простору України. | | |
| 12. | Українські політико-географічні ідеї ХХ ст. | 2 |
| 13. | Розбудова державності та державного кордону України. | 2 |
| 14. | Територія України як один з провідних чинників її сукупного політико-географічного потенціалу. | 2 |
| 15. | Тип, розміщення та функції сучасних кордонів України. | 2 |
| 16. | Основні риси сучасної системи АТУ України | 4 |

7. Самостійна робота

| № з/п | Назва теми | Кількість Годин |
|--|---|-----------------|
| Змістовий модуль 1. Теоретичні основи політичної географії. | | |
| 1. | Теоретико-методологічні засади політичної географії. | 6 |
| 2. | Історія політико-географічної думки | 6 |
| 3. | Сучасна політична географія | 6 |
| 4. | Тестування, самостійна робота «Політична карта Європи» | 6 |
| 5. | Тестування, самостійна робота «Політична карта Азії» | 4 |
| 6. | Тестування, самостійна робота «Політична карта Америки» | 6 |
| 7. | Тестування, самостійна робота «Політична карта Африки» | 6 |
| 8. | Тестування, самостійна робота «Політична карта | 6 |

| | | |
|--|--|----|
| | Океанії» | |
| 9. | Самостійна робота «Політико-географічні процеси в Європі» | 6 |
| 10. | Самостійна робота «Політико-географічні процеси в Азії» | 6 |
| 11. | Самостійна робота «Політико-географічні процеси в Америці» | 6 |
| Змістовий модуль 2. Територіальна організація політичного простору України. | | |
| 12. | Самостійна робота «Політико-географічні процеси в Африці» | 10 |
| 13. | Самостійна робота «Політико-географічні процеси в Австралії та Океанії» | 10 |
| 14. | Територія України як один з провідних чинників її сукупного політико-географічного потенціалу. | 10 |
| 15. | Тип, розміщення та функції сучасних кордонів України. | 10 |
| 16. | Основні риси сучасної системи АТУ України | 8 |

8. Індивідуальні завдання

Оцінка геополітичного положення держави. Порівняльно-географічне дослідження геополітичного положення двох держав (за вибором викладача).

9. Система поточного та підсумкового контролю результатів навчання

Екзамен (7 семестр)

| Поточне тестування та контроль самостійної роботи | | | Екзамен | Сума |
|--|-----------------------------|--------------------------------|-----------------|------|
| Тестове опитування за лекційним матеріалом та оцінки за практичні роботи | Контроль самостійної роботи | Контроль індивідуальної роботи | Контроль тестів | |
| 40 | 5 | 5 | 50 | 100 |

Шкала оцінювання: національна та ECTS

| Сума балів за всі види навчальної діяльності | Оцінка ECTS | Оцінка за національною шкалою | |
|--|-------------|--|------------|
| | | для екзамену, курсового проекту (роботи), практики | для заліку |
| 90 – 100 | A | відмінно | |
| 80 – 89 | B | добре | |

| | | | |
|---------|-----------|--|--|
| 70 – 79 | C | | зараховано |
| 60 – 69 | D | задовільно | |
| 50 – 59 | E | | |
| 26 – 49 | FX | незадовільно з можливістю повторного складання | не зараховано з можливістю повторного складання |
| 0-25 | F | незадовільно з обов'язковим повторним вивченням дисципліни | не зараховано з обов'язковим повторним вивченням дисципліни |

10. Рекомендована література

Методичне забезпечення:

1. Політична географія. Методичні рекомендації для студентів / Р.Р. Сливка, І. І. Закутинська. – Івано-Франківськ : Симфонія форте, 2021. – 93 с.

Основна:

1. Блій Г. де, Муллер Пітер Географія: світи, регіони, концепти / Пер. з англ.; Передмова та розділ «Україна» О.Шабля. – К.: Либідь, 2004. – 740 с.
2. Гольцов А. Г. Геополітика та політична географія. Підручник / А. Г. Гольцов. – К.: Центр учбової літератури, 2012. – 416 с.
3. Дністрянський М.С. Геополітичні доктрини і підходи: критичний аналіз методології. Монографія / Мирослав Степанович Дністрянський. – Львів: Видавничий центр ЛНУ імені Івана Франка, 2003. – 114 с.
4. Дністрянський М. Геополітика: Навчальний посібник / Мирослав Степанович Дністрянський. – Львів: ЛНУ імені Івана Франка, 2011. – 436 с.
5. Дністрянський М.С. Політична географія України: навчальний посібник / М.С. Дністрянський. – Львів: ЛНУ імені Івана Франка, 2014. – 348 с.
6. Дністрянський М.С. Загострення геополітичних взаємин у період постмодерну та становище України: монографія. – Львів, 2021. – 154 с.
7. Міжнародні організації: Навч. посіб. / За ред.. О.С.Кучика. – К.: Знання, 2005. – 497 с.
8. Сливка Р.Р. Просторові трансформації міського середовища Донбасу під впливом воєнного урбіциду / Р.Р. Сливка, І.І. Закутинська, Б.В. Глуханюк // Науковий вісник Херсонського державного університету. Серія географічні науки. – 2018. – № 8. – С. 119-128.
9. Сливка Р.Р. Вплив змін довкілля на генезу територіально-політичних суперечностей / Р. Сливка. // Науковий вісник Херсонського державного університету. Серія: Географічні науки. – 2019. – Випуск 10. – С. 67-75.
10. Сливка Р.Р. Розвиток туризму в регіонах заморожених конфліктів: політикогеографічний аспект / Р.Р. Сливка // Сучасні проблеми розвитку туризму в Україні: Матеріали Міжнародної науково-практичної конференції (м. Львів, 16-17 травня 2019 р.) — Львів, 2019. – С. 31–38 (8 ст.).
11. Сливка Р.Р. Функціональна вразливість держави щодо конфліктів: просторовий вимір / Р.Р. Сливка // Міжнародній науково-практичній

конференції "Реґіон-2019: стратегія оптимального розвитку" (16-18 жовтня 2019 р.). – Харків, 2019. – С. 42-45 (4 ст.).

12. Сливка Р.Р. Вплив природних умов і змін довкілля на територіально-політичні конфлікти / Р.Р. Сливка // Міждисциплінарні інтеграційні процеси у системі географічної та екологічної науки: матеріали міжнародної наук.-практ. конф. присвяченої 25-річчю відкриття спеціальності «Екологія» у Тернопільському національному педагогічному університеті ім. В. Гнатюка (7-8 травня 2019 р.) // наук. ред. Л.П. Царик, М.Я. Сивий, А.В. Кузишин, Я.О. Мариняк. – Тернопіль: СМП «Тайп», 2019. – С. 68-72.

13. Сливка Р.Р. Чи має право на існування конструктивно-географічний підхід в географії територіально-політичних конфліктів? / Р.Р. Сливка // Конструктивна географія і картографія: стан, проблеми, перспективи : матеріали міжнародної науковопрактичної онлайн-конференції, присвяченої 20-річчю кафедри конструктивної географії і картографії Львівського національного університету імені Івана Франка (Україна, м. Львів, 1–3 жовтня 2020 р.). Львів: Простір-М, 2020. 33-37 с.

14. Сливка Р.Р. Ресурсний чинник територіально-політичних конфліктів / Р.Р. Сливка // Міждисциплінарні інтеграційні процеси у системі географічної, туризмологічної та екологічної науки: матеріали II-ї міжнародної науково-практичної конференції (м. Тернопіль, 15 жовтня 2020 р.). – Тернопіль: Вектор, 2020. – 364 с.

15. Сливка Р.Р. Політична географія територіальних цесій / Р.Р. Сливка // Географія, картографія географічна освіта: історія методологія, практика матеріали міжнародної науково-практичної конференції присвяченої 30-річчю відкриття кафедри географії України та регіоналістики і 80-річчю утворення Чернівецької області (м. Чернівці, 7-9 травня 2020 р.) – Чернівці: Видавничо-поліграфічне підприємство «МІСТО», 2020. – С.101-105.

Допоміжна:

1. Договір між Україною та Російською Федерацією про співробітництво у використанні Азовського моря і Керченської протоки [Електронний ресурс] // Законодавство України. – 2004. – Режим доступу до ресурсу: https://zakon.rada.gov.ua/laws/show/643_205.

2. Додатковий протокол до Договору між Україною і Республікою Молдова про державний кордон щодо передачі у власність Україні ділянки автомобільної дороги Одеса - Рені в районі населеного пункту Паланка Республіки Молдова, а також земельної ділянки, по якій вона проходить, і режиму їх експлуатації (Додатковий протокол ратифіковано Законом N 1633-III (1633-14) від 06.04.2000)

3. Доклад Независимой группы высокого уровня по миротворческим операциям об объединении наших сил в интересах мира: политика, партнерство и люди [Електронний ресурс]. – Режим доступу: <https://documents-ddsny.un.org/doc/UNDOC/GEN/N15/181/47/PDF/N1518147.pdf?OpenElement>

4. Дополнительный протокол I и II к Женевским конвенциям от 12 августа 1949 г., касающийся защиты жертв вооруженных конфликтов 1977 г.

[Электронный ресурс]: // Компьютерная справочная правовая система
Консультант Плюс: Версия Проф. – Режим доступа: -
<http://www.consultant.ru>

5. Дополнительный пункт. Проект резолюции ПА ОБСЕ. Нарушение прав человека и основных свобод в Крыму. Основной автор г-жа Наталья Агафонова (Украина) [Электронный ресурс] // Тбилиси. – 2016. – Режим доступа до ресурсу: <http://www.oscepa.org/documents/all-documents/annual-sessions/2016-tbilisi/supplementaryitems/3305-01-violations-of-hr-in-crimea-rus/file>.

6. Ежегодник СИПРИ 2016: вооружения, разоружение и международная безопасность: Пер. с англ. – М.: ИМЭМО РАН, 2017. – 1044 с.

7. Конвенція Монтевідео //

https://en.wikisource.org/wiki/Montevideo_Convention 8. Минская декларация и резолюции, принятые парламентской ассамблеей ОБСЕ на двадцать шестой сессии (Минск, 5-9 июля 2017 года) [Электронный ресурс] // Минск. – 2017. – Режим доступа до ресурсу:

<http://www.oscepa.org/documents/alldocuments/annual-sessions/2017-minsk/declaration-25/3557-declaration-rus/file>

9. Conflict Barometer 2017: disputes, non-violent crises, violent crises, limited wars, wars. № 25. [Электронный ресурс] // Heidelberg Institute for International Conflict Research. – 2018. – Режим доступа до ресурсу:

<http://www.hiik.de/en/konfliktbarometer/>.

10. Country classification [Электронный ресурс] // UN. World Economic Situation and Prospects. – 2015. – Режим доступа до ресурсу:

http://www.un.org/en/development/desa/policy/wesp/wesp_current/2014wesp_country_classification.pdf.

11. Fund for Peace Failed States Index (2019). – Взято з:

http://www.fundforpeace.org/web/index.php?option=com_content&task=view&id=99&Itemid=323

12. Global Risks 2016 11th Edition [Электронный ресурс] // World Economic Forum. – 2016. – Режим доступа до ресурсу:

<http://www3.weforum.org/docs/Media/TheGlobalRisksReport2016.pdf>.

13. Stockholm International Peace Research Institute [Electronic resource]. — Mode of access : <http://www.sipri.org>.

14. The Club of Rome [Electronic resource]. — Mode of access : <http://www.clubofrome.org>.

15. The UN Refugee Agency [Electronic resource]. — Mode of access : <http://www.unhcr.org>.

16. UN Development Programme [Electronic resource]. — Mode of access : <http://www.unaids.org.ua/en/agency/undp>.

17. United States Agency for International Development [Electronic resource]. — Mode of access : <http://www.usaid.gov>.

18. World Atlas of Epidemic Diseases [Electronic resource]. — Mode of access : <http://www.limbicweb.com/e-books/world-atlas-of-epidemic-diseases-arnold-publication>. 19. World Hunger and Poverty Facts and Statistics, 2015 [Electronic resource]. — Mode of access : <http://www.worldhunger.org>.