

**ВИСНОВКИ  
ЕКСПЕРТНОЇ КОМІСІЇ**

**про результати акредитаційної експертизи підготовки фахівців рівня  
вищої освіти «магістр» за освітньо-професійною програмою  
«Географія» зі спеціальності 106 Географія  
галузі знань 10 «Природничі науки»  
у Державному вищому навчальному закладі  
«Прикарпатський національний університет імені Василя Стефаника»  
м. Івано-Франківськ**

21 листопада 2018 р.

Відповідно до підпункту 20 пункту 2 розділу XV «Прикінцеві та перехідні положення» Закону України «Про вищу освіту» та пункту 4 Положення про акредитацію вищих навчальних закладів і спеціальностей у вищих навчальних закладах та вищих професійних училищах, затвердженого Постановою Кабінету Міністрів України від 9 серпня 2001 року № 978 «Про затвердження Положення про акредитацію вищих навчальних закладів і спеціальностей у вищих навчальних закладах та вищих професійних училищах», з метою проведення первинної акредитаційної експертизи освітньо-професійної програми Географія зі спеціальності 106 Географія за другим (магістерським) рівнем вищої освіти, а також на виконання наказу Міністерства освіти і науки України № 1886-л від 09 листопада 2018 року «Про проведення акредитаційної експертизи» експертна комісія у складі:

- голови комісії - Запотоцького Сергія Петровича, доктора географічних наук, професора, заступника декана географічного факультету Київського національного університету імені Тараса Шевченка;
- члена комісії - Денисика Григорія Івановича, доктора географічних наук, професора, завідувача кафедри географії Вінницького державного педагогічного університету імені Михайла Коцюбинського,

у період з 19 по 21 листопада 2018 р. безпосередньо у навчальному закладі розглянула матеріали, подані на акредитаційну експертизу

Голова комісії



С.П. Запотоцький

ДВНЗ «Прикарпатський національний університет імені Василя Стефаника», та на місці перевірила рівень відповідності вимогам кадрового, навчально-методичного, матеріально-технічного, інформаційного та організаційного забезпечення підготовки магістрів за освітньо-професійною програмою Географія зі спеціальності 106 Географія.

Навчальним закладом комісії представлені такі засновницькі документи:


- Статут погоджений конференцією трудового колективу від 29 грудня 2015 року (протокол №4) та затверджений наказом Міністерства освіти і науки України № 1137 від 23 вересня 2016 року;
- Довідка АА № 559000 від 14.05.2012 про включення до Єдиного державного реєстру підприємств та організацій України, ідентифікаційний код 02125266;
- Довідка № 09-Д-288 від 24.04.2008 про внесення вищого навчального закладу до Державного реєстру вищих навчальних закладів України;
- Ліцензія серія АЕ № 63613, видана 01.04.2015 р., на підставі рішення Акредитаційної комісії від 27.01.2015 р.. протокол №114 (наказ МОН України від 06.02.2015 №133л);
- Свідоцтво № 12884966 від 31.05.1993 р. про реєстрацію платника податку на додану вартість;
- Свідоцтво про державну реєстрацію ДВНЗ «Прикарпатський національний університет імені Василя Стефаника» серія А00 № 361874, видане виконавчим комітетом Івано-Франківської міської ради 31.05.1993;

Усі копії документів в акредитаційній справі відповідають оригіналам, законодавчим і нормативним вимогам до них. Відповідальною за випуск магістрів за освітньою програмою «Географія», що акредитується, є кафедра географії та природознавства.

У процесі перевірки аналізувалися такі документи щодо освітньо-професійної програми Географія зі спеціальності 106 Географія, яка акредитується вперше:

- освітньо-професійна програма підготовка магістрів;

Голова комісії



С.П. Запотоцький

- навчальний план підготовки магістрів;
- кадровий склад випускової кафедри географії та природознавства;
- відомості про навчально-методичне та матеріально-технічне забезпечення навчального процесу;
- робочі навчальні програми дисциплін;
- план роботи кафедри та індивідуальні плани викладачів;
- графік навчального процесу;
- контрольні заходи з дисциплін, комплексні контрольні роботи (ККР);
- вибіркові звіти про проходження практик.

За підсумками перевірки і оцінювання експертна комісія констатує наступне.

### **1. Загальна характеристика Державного вищого навчального закладу «Прикарпатський національний університет імені Василя Стефаника»**

ДВНЗ «Прикарпатський національний університет імені Василя Стефаника» — вищий навчальний заклад IV рівня акредитації, державної форми власності, підпорядкований Міністерству освіти і науки України. Повна назва - Державний вищий навчальний заклад «Прикарпатський національний університет імені Василя Стефаника». Юридична адреса. 76018, м. Івано-Франківськ, вул. Шевченка 57. Телефон (0342) 75-23-51, факс (03422) 3-15-74. E-mail: [inst@pu.if.ua](mailto:inst@pu.if.ua), веб-сайт: <http://www.pnu.edu.ua>.

Університет засновано 1 березня 1940 р. Указом Президента України №958/2004 від 21.08.2004 р. та наказом Міністерства освіти і науки України №718 від 13.09.2004 р. ДВНЗ «Прикарпатський національний університет імені Василя Стефаника» надано статус національного.

Університет є сучасним і потужним навчально-науковим комплексом, який об'єднує 4 інститути — навчально-науковий юридичний інститут, навчально-науковий інститут мистецтв, Інститут післядипломної освіти та довузівської підготовки, Коломийський навчально-науковий інститут (м. Коломия), 11 факультетів (філософський, фізико-технічний, економічний,

Голова комісії



С.П. Запотоцький

іноземних мов, математики та інформатики, фізичного виховання і спорту, історії, політології і міжнародних відносин, природничих наук, туризму, філології, педагогічний), один коледж — Івано-Франківський коледж ДВНЗ «Прикарпатський національний університет імені Василя Стефаника».

В університеті обладнано медичний пункт, функціонує комплекс студентських їдалень «Калина», що включає в себе 2 їдальні, 3 кафе та 10 буфетів загальною площею 2713,48 кв. м.

Університету належить стадіон «Наука» з побутовими та навчальними приміщеннями, тренажерний зал, три спортивних зали, плавальний басейн і пристань для спортивних човнів.

Навчально-виховну та наукову роботу на 78 кафедрах університету здійснюють 989 науково-педагогічних працівників, у тому числі 135 докторів наук, професорів, 629 кандидатів наук, доцентів.

В університеті навчається понад 15 тис. студентів, а за весь час своєї діяльності ВНЗ підготував понад 250 тис. спеціалістів.

Ректор ДВНЗ «Прикарпатський національний університет імені Василя Стефаника», Цепенда Ігор Євгенович – доктор політичних наук, професор, обіймає дану посаду з 20 квітня 2012 року.

У 1986 року з відзнакою закінчив історичний факультет Івано-Франківського державного педагогічного інституту імені Василя Стефаника. З квітня 2011 року – професор кафедри міжнародних відносин. Дійсний член Української академії політичних наук. Нагороджений Грамотою Верховної Ради України «За заслуги перед Українським народом», відзнакою «Vene Merito» Міністерства закордонних справ Республіки Польща.

Сьогодні університет сформований як сучасний і потужний навчально- науковий комплекс. Загальну характеристику університету наведено у таблиці 1.

Голова комісії




С.П. Запотоцький

Загальні показники розвитку  
Прикарпатського національного університету імені Василя Стефаника

№ з/п	Показник	Денна форма навчання	Заочна форма навчання
1.	Рівень акредитації ВНЗ	IV	
2.	Ліцензований обсяг прийому студентів (осіб) за:		
	- молодший спеціаліст	1430	-
	- бакалавр	6545	3599
	- спеціаліст	-	20
	- магістр	2030	1813
3.	Кількість студентів на всіх курсах навчання разом осіб	15437	
	на денній формі навчання	10005	-
	на заочній формі навчання	-	5432
4.	Кількість навчальних груп (од.)	616	385
5.	Кількість спеціальностей, за якими здійснюється перепідготовка фахівців	-	
6.	Кількість спеціальностей, за якими здійснюється підвищення кваліфікації	-	
7.	Кількість спеціальностей, за якими здійснюється перепідготовка фахівців (од) разом:	133	
	у т.ч. молодшого спеціаліста	7	
	бакалавра	68	
	спеціаліста	-	
	магістра	58	
8.	Кількість навчальних інститутів	4	
9.	Кількість факультетів	11	
10.	Кількість підрозділів післядипломної освіти	1	
11.	Кількість філій та інших відокремлених підрозділів	1	
12.	Кількість вищих навчальних закладів I-II рівнів акредитації, що знаходяться у структурі університету	1	
13.	Кількість кафедр (предметних комісій)	85	
14.	Кількість науково-дослідних інститутів	-	
15.	Кількість науково-дослідних лабораторій	-	
16.	Кількість співробітників (всього)	1071	
	- в т.ч. науково-педагогічних	973	
	- педагогічних	98	
	- наукових	0	
17.	Кількість навчально-виробничих та виробничих підрозділів	3	
18.	Загальна площа територій, га	67,3	
19.	Площа будівель, тис. кв.м		
	- загальна	132,5	
	- навчальна	84,4	
20.	Балансова вартість встановленого обладнання (млн грн)	363,7	
21.	Загальний обсяг державного фінансування (млн грн)	136,9	
22.	Кількість місць в гуртожитках	2618	
23.	Кількість посадкових місць у читальних залах	820	
24.	Кількість комп'ютерів	1386	

Голова комісії



С.П. Запотоцький

Підготовка за освітньо-професійною програмою Географія зі спеціальності 106 Географія здійснюється на факультеті природничих наук, який розміщено в окремому корпусі, за адресою м. Івано-Франківськ, вул. Галицька, 201. Факультет природничих наук (далі – Факультет) є важливим осередком підготовки кваліфікованих фахівців – бакалаврів та магістрів в Україні за спеціальностями «Хімія», «Біологія», «Біохімія», «Агрохімія і ґрунтознавство», «Екологія і охорона навколишнього середовища», «Географія». Загальна кількість студентів - 1449 осіб.

Декан факультету – Случик Віктор Миколайович, кандидат біологічних наук, доцент (спеціальність за освітою – «Біологія»).


Факультет природничих наук є одним з найбільших серед інститутів і факультетів Університету. Тут навчається близько півтори тисячі студентів, працює 14 докторів наук, професорів, 67 кандидатів наук, доцентів.

Загальний показник викладачів із науковими ступенями і вченими званнями становить 85 %. Щороку Факультет випускає понад 300 фахівців. У складі Факультету функціонує вісім кафедр, працює бібліотека з читальним залом, яка забезпечує студентів науковою літературою, підручниками та навчальними посібниками.

Підготовка фахівців за спеціальністю 106 Географія розпочалася з 2017 року. Ліцензований обсяг становить 15 осіб для денної форми навчання. Кафедру географії та природознавства очолює Гуцуляк Василь Миколайович, доктор географічних наук, професор.

**Висновок.** Акредитаційна справа складена відповідно до державних акредитаційних вимог. Представлені документи затверджені належним чином. Загальна характеристика, а також матеріальне забезпечення аудиторним фондом, вказують на можливість забезпечення необхідного рівня якості навчально-методичного процесу підготовки магістрів освітньо-професійної програми Географія зі спеціальності 106 Географія згідно з ліцензією Міністерства освіти і науки України.

Голова комісії



С.П. Запотоцький

## 2.Формування контингенту студентів

Важлива роль у системі підготовки фахівців відводиться довузівській підготовці та системі профорієнтаційного відбору на навчання найбільш підготовлених абітурієнтів.

Викладачі кафедр виїжджають з профорієнтаційною роботою в ліцеї, коледжі, гімназії м. Івано-Франківська і області з метою залучення кращих випускників до навчання за спеціальністю 106 Географія. Зокрема, за останні два роки таким чином залучено до навчального процесу 28 студентів.

Відбір кращих абітурієнтів факультет організує також через різні олімпіади (університетські, обласні). Переможці університетських олімпіад, відповідно до Правил прийому у Прикарпатський університет, при поданні заяви на навчання в університет отримують додаткові бали. Досвід минулих років підтвердив ефективність такої форми зарахування. Викладачі кафедри є учасниками журі, а також керівниками наукових робіт, які захищаються старшокласниками в рамках роботи Малої Академії Наук. Автори кращих робіт запрошуються до вступу на спеціальність Географія.

Показники формування контингенту студентів із спеціальності 106 Географія наведено в таблиці 2.

Таблиця 2

### Показники формування контингенту студентів освітньо-професійної програми Географія зі спеціальності 106 Географія

№ з/п	Показники	Роки	
		2017	2018
1	2	3	4
1.	Ліцензований обсяг підготовки (ОКР «магістр»): – денна форма	15	14
2.	Прийнято на навчання, всього		
	– денна форма	15	14
	<i>в т. ч. за держзамовленням</i>		
	– денна форма	-	6
	– нагороджених медалями, або тих, що отримали	-	-

Голова комісії

С.П. Запотоцький

	диплом з відзнакою		
	– таких, які пройшли довгострокову підготовку і профорієнтацію	-	-
	– зараховано на пільгових умовах, з якими укладені договори на підготовку	-	-
3.	Подано заяв за формами навчання		
	– денна форма	41	44
4.	Конкурс абітурієнтів на місця державного замовлення		
	– денна форма	2,7	3
5.	Кількість студентів, зарахованих на продовження навчання:		
	– денну форму	-	-
6.	Кількість студентів за спеціальністю (станом на 01.10 відповідного року)	15	14

**Висновок.** Експертна комісія зазначає, що реальний стан формування контингенту студентів освітньо-професійної програми Географія зі спеціальності 106 Географія другого (магістерського) рівня у ДВНЗ «Прикарпатський національний університет імені Василя Стефаника» відповідає матеріалам самоаналізу. Набір студентів на навчання за цією освітньо-професійною програмою відповідає потребам регіону, а організація, планування та формування контингенту студентів здійснюється відповідно до чинного законодавства та без порушень. У 2018-19 навчальному році державне замовлення виконано на 100%.

### 3. Зміст підготовки фахівців

Експертною комісією встановлено, що для проведення освітньої діяльності ДВНЗ «Прикарпатський національний університет імені Василя Стефаника» має повний комплект нормативної документації освітньо-професійної програми Географія зі спеціальності 106 Географія.

Робочою групою кафедри географії та природознавства розроблено та затверджено в установленому порядку освітньо-професійну програму Географія зі спеціальності 106 Географія. Варіативні компоненти також розроблені згаданою робочою групою кафедри.

Основним документом, що визначає організацію навчального процесу, є

Голова комісії



С.П. Запотоцький

навчальний план, який складений на підставі освітньо-професійної програми. Підготовка фахівців другого (магістерського) рівня здійснюється згідно з розробленими навчальними планами. Усі навчальні дисципліни забезпечені навчально-методичними комплексами, що складаються із навчальної та робочої навчальної програм, планів семінарських, практичних, лабораторних занять, завдань для самостійної роботи студентів. Зміст робочих програм передбачає систематичний контроль самостійної роботи студентів протягом всього періоду навчання. Робочі навчальні програми містять тематику лекційних і практичних занять із поділом її на змістові модулі, критерії оцінювання навчальних досягнень студентів, узгоджені зі шкалою ЄКТС, в яких чітко сформульовано вимоги до рівня знань студентів та вказано умови, за яких студент отримує залік чи іспит.

Навчання студентів здійснюється відповідно до положень кредитно-трансферної системи. Оцінювання знань студентів здійснюється на основі результатів поточного та підсумкового контролю знань. Об'єктом оцінювання знань студентів є програмний матеріал дисциплін, засвоєння яких перевіряється під час контролю.


Державна атестація на присвоєння кваліфікації магістра географії за освітньо-професійною програмою Географія зі спеціальності 106 Географія здійснюється у формі захисту магістерської роботи.

***Висновок.** Експертна комісія констатує, що виконання навчального плану за показниками: перелік навчальних дисциплін, кількість навчальних годин, форми контролю навчального процесу, методичні розробки відповідають нормативам та акредитаційним вимогам щодо підготовки фахівців рівня вищої освіти «магістр» за освітньо-професійною програмою Географія зі спеціальності 106 Географія.*

#### **4. Організаційне та навчально-методичне забезпечення**

Кафедрою географії та природознавства та іншими кафедрами університету, що забезпечують викладання дисциплін за спеціальністю

Голова комісії



С.П. Запотоцький

106 Географія освітнього рівня магістр у ДВНЗ «Прикарпатський національний університет імені Василя Стефаника» розроблено навчально-методичні комплекси з усіх дисциплін навчального плану. Вони охоплюють навчальні та робочі навчальні програми, плани практичних, лабораторних та семінарських занять, завдання для самостійної роботи студентів.

Усі навчальні та робочі навчальні програми відповідають освітньо-професійній програмі підготовки фахівця. У них враховано сучасний рівень розвитку географії та передовий досвід провідних науковців.

Зміст робочих програм передбачає систематичний контроль самостійної роботи студентів упродовж усього періоду навчання. Робочі навчальні програми структуровані за вимогами Болонської системи освіти та містять тематику лекційних та практичних занять із поділом їх на змістові модулі, критерії оцінювання навчальних досягнень студентів, узгоджені зі шкалою ECTS, в яких чітко сформульовано вимоги до рівня знань студентів та вказано умови, за яких студент отримує залік чи іспит. Критерії оцінювання також враховують результати поточного контролю рівня знань студентів та знання, виявлені на екзамені чи заліку. У цих критеріях відображається як глибина і рівень теоретичної підготовки, так і рівень практичних навичок студентів. Усі ці вимоги та критерії повідомляються студентам на початку вивчення ними дисципліни та розміщені на відповідних цифрових сторінках університету.

З усіх дисциплін зі спеціальності 106 Географія освітнього рівня магістр розроблені плани семінарських, практичних занять, завдання для лабораторних робіт, дидактичне забезпечення самостійної роботи студентів.

***Висновок.** Експертна комісія вважає, що організаційне та навчально-методичне забезпечення освітнього процесу повною мірою відповідає акредитаційним вимогам та сприяє підготовці фахівців за освітньо-професійною програмою Географія зі спеціальності 106 Географія.*

## **5. Кадрове забезпечення освітньої діяльності**

Голова комісії



С.П. Запотоцький


Навчальний процес та випуск студентів освітньо-професійної програми Географія зі спеціальності 106 Географія проводить кафедра географії та природознавства, на якій працює 12 викладачів (10 штатних викладачів), з яких 2 (16,7 %) – професори, доктори наук, 4 (33,3%) – доценти, кандидати наук, 3 (25%) кандидати наук. Окрім того, до викладання загальних дисциплін залучено з числа штатних викладачів університету 1 доктор наук, професор і 2 кандидати наук, доценти.

Кафедру географії та природознавства, що здійснює навчання та випуск за освітньо-професійною програмою Географія зі спеціальності 106 Географія, очолює доктор наук, професор Гуцуляк Василь Миколайович.

Науковий рівень підготовки магістрів освітньо-професійної програми Географія зі спеціальності 106 Географія досить високий. Навчально-дослідна робота членів кафедри на сучасному етапі присвячена комплексному географічному вивченню Карпатського регіону в межах Західних областей України. Варто відзначити результати регіональних ландшафтно-екологічних досліджень магістрів за вказаними напрямками, де акцент зроблено на еколого-геохімічну основу ландшафтів. Опубліковано низку методичних посібників для студентів, підручників, монографій (робота В.М. Гуцуляка «Ландшафтна екологія. Геохімічний аспект» видана вперше в Україні). Новий напрям досліджень кафедри в рамках суспільної географії присвячений територіально-політичним конфліктам (доц. Р.Р. Сливка). У межах цього напрямку здійснюється дослідження регіонів конфліктів у світі та в Україні, опубліковано низку статей у міжнародних фахових періодичних виданнях. До науково-дослідної роботи активно залучаються студенти.

Високий науковий і педагогічний рівень викладачів-географів підтримується завдяки їхній перепідготовці та підвищенню кваліфікації через стажування у провідних науково-дослідних інститутах і вишах України (Львівський та Чернівецький національні університети, Івано-Франківський національний технічний університет нафти і газу та ін.), через наукові і методичні семінари, наукові конференції всіх рівнів, у яких беруть участь

Голова комісії

  
С.П. Запотоцький

викладачі кафедри. Зокрема в 2012-2017 рр. пройшли стажування при кафедрі фізичної географії Львівського національного університету імені Івана Франка Сав'юк Мирослав Іванович, Гілецький Йосип Романович та Гуцуляк Василь Миколайович, а при кафедрі географії України – Лотоцька Мирослава Петрівна. При кафедрі туризму Івано-Франківського національного технічного університету нафти і газу проходила стажування Фоменко Наталія Володимирівна та при кафедрі основ геології та екології Венгерчук Світлана Миронівна. Окремі викладачі проходили також закордонне стажування: Червінський Андрій Іванович – в Університеті Східного Теннессі (США), Сливка Роман Радославович – в Лодзькому Університеті (Польща) у 2016-2017 роках, у 2015 році та Атаманюк Ярослава Дмитрівна – у Поморській академії (м. Слупськ, Республіка Польща) у 2017 році. Сливка Роман Радославович навчався з 2014 до 2018 року в докторантурі Львівського національного університету імені Івана Франка (ухвала Вченої ради від 27.08.2014, протокол № 30/8), тема докторської дисертації «Територіально-політичні конфлікти: генеза, особливості поширення та врегулювання» за спеціальністю 11.00.02 – економічна та соціальна географія.


Під час наукових стажувань викладачами кафедри географії та природознавства підготовлено до друку низку наукових статей і методичних посібників.

Викладачі мають освіту, відповідну дисциплінам, які вони викладають, або стаж викладання дисципліни 10 і більше років та мають наукові праці за тематикою дисциплін, що викладають. Комплектування кадрового складу здійснюється на конкурсній основі, згідно чинного законодавства України, нормативних документів Міністерства освіти і науки України.

До навчального процесу за освітньо-професійною програмою Географія зі спеціальності 106 Географія залучені провідні науково-педагогічні працівники інших кафедр.

Навчальний процес забезпечують 9 викладачів, у тому числі 3 доктори наук, професори (33,3 %) та 5 кандидатів наук, доцентів (55,6 %) та 1 кандидат

Голова комісії



С.П. Запотоцький

наук без вченого звання (11,1 %). Вісім викладачів працюють за основним місцем роботи (88,9 %) одна особа є зовнішнім сумісником (11,1 %).

Викладання лекційних годин циклу загальної підготовки навчального плану спеціальності повністю (100%) здійснюють штатні науково-педагогічні працівники з науковими ступенями та вченими званнями ( 3 особи), з них 66,7 % з науковими ступенями доктора наук та вченими званнями професора (2 особи).

Частка науково-педагогічних працівників з науковими ступенями та вченими званнями, які забезпечують викладання лекційних годин дисциплін циклу професійної підготовки навчального плану спеціальності (нормативних і вибіркового) складає 100 % (8 осіб), у тому числі 87,5 % викладачів (7 осіб) працюють у ДВНЗ «Прикарпатський національний університет імені Василя Стефаника» за основним місцем роботи, 12,5 % (1 особа) є зовнішнім сумісником. Частка докторів наук, професорів у викладацькому складі, який забезпечує викладання лекційних годин фахових дисциплін навчального плану спеціальності (нормативних і вибіркового) складає 37,5 % (3 особи).

***Висновок.** Експертна комісія відзначає, що якісні та кількісні показники професорсько-викладацького складу ДВНЗ «Прикарпатський національний університет імені Василя Стефаника» і випускової кафедри географії та природознавства, яка здійснює підготовку за освітньо-професійною програмою Географія зі спеціальності 106 Географія повністю відповідають нормативним вимогам щодо забезпечення підготовки фахівців за другим (магістерським) рівнем.*

## **6. Матеріально-технічне забезпечення освітньої діяльності**

Навчальний процес на факультеті природничих наук для студентів за освітньо-професійною програмою Географія зі спеціальності 106 Географія ведеться в навчальних і навчально-лабораторних аудиторіях загальною площею 4725 кв. м. окремого приміщення, санітарно-технічний стан якого відповідає встановленим вимогам. Забезпечення підготовки фахівців

Голова комісії

  
С.П. Запотоцький

здійснюється на базі навчальних аудиторій, кабінетів, лабораторій факультету та університету.

Питання забезпечення аудиторним фондом студентів факультету природничих наук неодноразово розглядалося на засіданнях Вченої ради Прикарпатського національного університету імені Василя Стефаника та ректорату університету.

За останні 10 років у матеріально-технічному оснащенні підготовки студентів-географів відбулися значні зміни, а саме: обладнано три комп'ютерні класи із сучасними комп'ютерами з підключенням їх до внутрішньої університетської мережі та мережі Інтернет, здійснено модернізацію комп'ютерної техніки у навчальних лабораторіях. Завдяки цьому значно зросла ефективність проведення лабораторних занять з використанням сучасних інформаційних технологій. Кафедрою географії та природознавства обладнано лабораторію географії докільця для проведення лабораторних робіт, курсового та дипломного проектування.

***Висновок.** Експертна комісія констатує, що матеріально-технічної база ДВНЗ «Прикарпатський національний університет імені Василя Стефаника» у повній мірі здатна забезпечити підготовку фахівців за освітньо-професійною програмою Географія зі спеціальності 106 Географія за другим (магістерським) рівнем, а її фактичні показники відповідають акредитаційним вимогам.*

## **7. Інформаційне забезпечення**

Інформаційне забезпечення спеціальності за освітньо-професійною програмою Географія зі спеціальності 106 Географія у ДВНЗ «Прикарпатський національний університет імені Василя Стефаника» здійснюється у комплексі з організаційним та навчально-методичним процесом. Освітньо-професійну програму забезпечено усіма необхідними інформаційними ресурсами: навчальною літературою (підручниками, навчальними посібниками), методичними посібниками та вказівками, фаховими періодичними виданнями та джерелами Інтернет.

Голова комісії

  
С.П. Запотоцький

Основними джерелами інформаційного забезпечення навчально-виховного процесу є бібліотека з її фондами та електронні засоби інформації.

Загальний бібліотечний фонд Наукової бібліотеки ДВНЗ «Прикарпатський національний університет імені Василя Стефаника» складає 823773 примірники, в тому числі фонд факультету природничих наук 7843 примірники.

Впродовж останніх років відбулося значне оновлення книжкового фонду. Щороку структурні підрозділи наукової бібліотеки та її філіали на факультетах обслуговують в середньому 52 тис. відвідувачів. Наукова бібліотека має алфавітний, систематичний, службовий каталоги та алфавітний і систематичний каталоги іноземних видань, бібліографічні картотеки - головну довідкову картотеку праць викладачів, наукових працівників Університету й ін. Функціонує електронний каталог. Наявна "Електронна бібліотека" повнотекстових видань (доступ <http://lib.pu.if.ua/elibrary.php>).

Бібліотека надає послуги Міжбібліотечного абонементу (МБА) та електронної доставки документів (ЕДД) (<http://lib.pu.if.ua/mba.php>), здійснює книжковий обмін з бібліотеками різних країн світу, а також багатьма вузівськими бібліотеками України.

Аналіз наданих експертній комісії даних свідчить, що забезпеченість спеціальності, що акредитується, підручниками та навчальними посібниками за списком літератури, рекомендованої робочими програмами дисциплін відповідає акредитаційним вимогам.

***Висновок.** Експертна комісія вважає, що фактичні показники інформаційного забезпечення університету щодо підготовки магістрів за освітньо-професійною програмою Географія зі спеціальності 106 Географія відповідає вимогам щодо акредитації підготовки фахівців за другим (магістерським) рівнем з ліцензованим обсягом 15 осіб.*

## **8. Якість підготовки випускників за освітньо-професійною програмою Географія зі спеціальності 106 Географія**

Голова комісії

  
С.П. Запотоцький

Для перевірки рівня залишкових знань студентів проведено комплексні контрольні роботи з дисциплін циклу загальної підготовки та циклу професійної підготовки. Контроль був проведений за завершеними курсами дисциплін відповідно до діючих програм з використанням пакетів комплексних контрольних робіт, які були розроблені на випусковій кафедрі.

Згідно з графіком (Додаток А) проведено комплексні контрольні роботи з таких дисциплін: «Теоретична географія», «Прикладна суспільна географія», «Географія Карпатського регіону», та «Географічні основи природокористування». До написання ККР було залучено 15 із 15 студентів денної форми навчання за освітньо-професійною програмою Географія зі спеціальності 106 Географія. Абсолютна успішність за результатами виконання ККР складає 100%, якість – 70 %. Ці показники для окремих циклів навчальних дисциплін складають:

-теоретична географія: абсолютна успішність -100%, якість – 80,0%, середній бал -3,9;

-прикладна суспільна географія: абсолютна успішність -100%, якість – 53,3%, середній бал -3,6;

-географія Карпатського регіону: абсолютна успішність -100%, якість – 53,3%, середній бал -3,7;

-географічні основи природокористування: абсолютна успішність -100%, якість – 86,7%, середній бал -4,1.

За результатами виконання ККР абсолютна та якісна успішність становлять:

-загальної підготовки: абсолютна успішність -100%, якість – 66,7%, середній бал -3,75.

-професійної підготовки: абсолютна успішність -100%, якість – 70%, середній бал -3,9.

Розбіжність результатів комплексних контрольних робіт із результатами підсумкових контролів знань (іспити) становить у середньому 2,5% за якістю.

Результати проведення комплексних контрольних робіт показали, що всі

Голова комісії

  
С.П. Запотоцький

студенти успішно впорались із завданнями (Додаток Б).

**Висновок.** *Експертна комісія засвідчує, що якісні характеристики підготовки випускників за освітньо-професійною програмою Географія зі спеціальності 106 Географія, якість виконаних ними ККР відповідають стандартам вищої освіти, а результати їх виконання – чинним акредитаційним вимогам до рівня професійної підготовки.*

#### **9. Перелік зауважень контролюючих органів та заходи з їх усунення**

Експертна комісія вважає необхідним запропонувати керівництву Університету наступні дії, які спрямовані на підвищення якості підготовки фахівців за освітньо-професійною програмою Географія зі спеціальності 106 Географія:

- деканату факультету природничих наук продовжити кадрове зростання професорсько-викладацького складу кафедри географії і природознавства, за рахунок: підготовки кандидатських та докторських дисертацій викладачами кафедри; стажування у провідних зарубіжних і вітчизняних закладах вищої освіти, науково-дослідних установах;
- продовжити формування бібліотечного фонду фаховою літературою за рахунок видань, в тому числі електронних, розширити коло передплатних фахових періодичних видань, забезпечити доступ до періодичних видань, індексованих в базах Scopus та Web of Science;
- покращити забезпечення навчального процесу сучасними приладами, які дозволяють виконувати практичні вимірювання та дослідження природного середовища.

Експертна комісія вважає, що:

1. Показники кадрового, навчально-методичного, матеріально-технічного й інформаційного забезпечення, а також якість підготовки магістрів за освітньо-професійною програмою Географія зі спеціальності 106 Географія у Державному вищому навчальному закладі «Прикарпатський національний університет імені Василя

Голова комісії

  
С.П. Запотоцький

Стефаника» відповідають встановленим вимогам до підготовки фахівців за другим (магістерським) рівнем та забезпечують державну гарантію якості освіти.

2. Доцільною є акредитація освітньо-професійної програми Географія зі спеціальності 106 Географія за другим (магістерським) рівнем у Державному вищому навчальному закладі «Прикарпатський національний університет імені Василя Стефаника» з ліцензованим обсягом 15 осіб.

**Голова комісії, заступник декана  
географічного факультету  
Київського національного університету,  
імені Тараса Шевченка,  
доктор географічних наук, професор**

**С.П. Запотоцький**

**Експерт, завідувач кафедри географії  
Вінницького державного  
педагогічного університету  
імені Михайла Коцюбинського,  
доктор географічних наук, професор**

**Г.І. Денисик**

**З висновками комісії ознайомлений**

**Т.в.о. ректора державного вищого  
навчального закладу «Прикарпатський  
національний університет  
імені Василя Стефаника»,  
доктор фізико-математичних наук, доцент**



**С.В. Шарин**

21 листопада 2018 року


*Голова комісії*

*С.П. Запотоцький*

**Зведені відомості**  
**про дотримання ліцензійних умов у сфері вищої освіти**  
**Порівняльна таблиця дотримання вимог щодо акредитації**  
**за освітньо-професійною програмою Географія**  
**зі спеціальності 106 Географія за другим (магістерським) рівнем**

Найменування показника (нормативу)	Значення показника (нормативу)	Фактичне значення показника	Відхилення фактичного значення показника від нормативного
<b>КАДРОВІ ВИМОГИ</b>			
щодо забезпечення провадження освітньої діяльності у сфері вищої освіти			
Започаткування провадження освітньої діяльності			
1. Наявність у закладі освіти підрозділу чи кафедри, відповідальних за підготовку здобувачів вищої освіти	+	+	-
2. Наявність у складі підрозділу чи кафедри, відповідальних за підготовку здобувачів вищої освіти, тимчасової робочої групи (проектної групи) з науково-педагогічних працівників, на яку покладено відповідальність за підготовку здобувачів вищої освіти за певною спеціальністю	три особи, що мають науковий ступінь та/або вчене звання, з них один доктор наук або професор	кандидат географічних наук, доцент  доктор географічних наук, доцент;  кандидат географічних наук, доцент;	-
3. Наявність у керівника проектної групи (гаранта освітньої програми):			
1) наукового ступеня та/або вченого звання за відповідною або спорідненою спеціальністю	+	+	-
2) наукового ступеня та вченого звання за відповідною або спорідненою спеціальністю	-	-	-
3) стажу науково-педагогічної та/або наукової роботи не менш як 10 років (до 6 вересня 2019 р. для початкового рівня з урахуванням стажу педагогічної роботи)	+	+	-
<b>Провадження освітньої діяльності</b>			
4. Проведення лекцій з навчальних дисциплін науково-педагогічними (науковими) працівниками відповідної спеціальності за основним місцем роботи (мінімальний відсоток визначеної навчальним планом кількості годин):			


Голова комісії



С.П. Запотоцький

1) які мають науковий ступінь та/або вчене звання (до 6 вересня 2019 р. для початкового рівня з урахуванням педагогічних працівників, які мають вищу категорію)	50	100	+50
2) які мають науковий ступінь доктора наук або вчене звання професора	25	27	+2
5. Проведення лекцій з навчальних дисциплін, що забезпечують формування професійних компетентностей, науково-педагогічними (науковими) працівниками, які є визнаними професіоналами з досвідом роботи за фахом (мінімальний відсоток визначеної навчальним планом кількості годин):			
1) дослідницької, управлінської, інноваційної або творчої роботи за фахом	15	19	+4
6. Проведення лекцій, практичних, семінарських та лабораторних занять, здійснення наукового керівництва курсовими, дипломними роботами (проектами), дисертаційними дослідженнями науково-педагогічними (науковими) працівниками, рівень наукової та професійної активності кожного з яких засвідчується виконанням за останні п'ять років не менше трьох умов, зазначених у пункті 5 приміток	підпункти 1—16 пункту 5 приміток	+	-
7. Наявність випускової кафедри із спеціальної (фахової) підготовки, яку очолює фахівець відповідної або спорідненої науково-педагогічної спеціальності:			
1) з науковим ступенем та вченим званням	+	+	-
8. Наявність трудових договорів (контрактів) з усіма науково-педагогічними працівниками та/або наказів про прийняття їх на роботу	+	+	-
<b>ТЕХНОЛОГІЧНІ ВИМОГИ</b>			
щодо матеріально-технічного забезпечення освітньої діяльності у сфері вищої освіти			
Започаткування провадження освітньої діяльності			
1. Забезпеченість приміщеннями для проведення навчальних занять та	2,4	9,6*	+7,2

Голова комісії



С.П. Запотоцький

контрольних заходів (кв. метрів на одну особу для фактичного контингенту студентів та заявленого обсягу з урахуванням навчання за змінами)			
2. Забезпеченість мультимедійним обладнанням для одночасного використання в навчальних аудиторіях (мінімальний відсоток кількості аудиторій)	30	70	+40
3. Наявність соціально-побутової інфраструктури:			
1) бібліотеки, у т. ч. читального залу	+	+	-
2) пунктів харчування	+	+	-
3) актового чи концертного залу	+	+	-
4) спортивного залу	+	+	-
5) стадіону та/або спортивних майданчиків	+	+	-
6) медичного пункту	+	+	-
4. Забезпеченість здобувачів вищої освіти гуртожитком(мінімальний відсоток потреби)	70	100	+30
Проведення освітньої діяльності			
5. Забезпеченість комп'ютерними робочими місцями, лабораторіями, полігонами, обладнанням, устаткуванням, необхідними для виконання навчальних планів	+	+	-
<b>ТЕХНОЛОГІЧНІ ВИМОГИ</b> щодо навчально-методичного забезпечення освітньої діяльності у сфері вищої освіти			
Започаткування провадження освітньої діяльності			
1. Наявність опису освітньої програми	+	+	-
2. Наявність навчального плану та пояснювальної записки до нього	+	+	-
Проведення освітньої діяльності			
3. Наявність робочої програми з кожної навчальної дисципліни навчального плану	+	+	-
4. Наявність комплексу навчально-методичного забезпечення з кожної навчальної дисципліни навчального плану	+	+	-
5. Наявність програми практичної підготовки, робочих програм практик	+	+	-
6. Забезпеченість студентів навчальними матеріалами з кожної навчальної дисципліни навчального плану	+	+	-
7. Наявність методичних матеріалів для проведення атестації здобувачів	+	+	-
<b>ТЕХНОЛОГІЧНІ ВИМОГИ</b> щодо інформаційного забезпечення освітньої діяльності у сфері вищої освіти			

Голова комісії

  
С.П. Запотоцький

Започаткування провадження освітньої діяльності			
1. Забезпеченість бібліотеки вітчизняними та закордонними фаховими періодичними виданнями відповідного або спорідненого профілю, в тому числі в електронному вигляді	не менш як п'ять найменувань	6	+1
2. Наявність доступу до баз даних періодичних наукових видань англійською мовою відповідного або спорідненого профілю (допускається спільне користування базами кількома закладами освіти)	+	+	-
Провадження освітньої діяльності			
3. Наявність офіційного веб-сайту закладу освіти, на якому розміщена основна інформація про його діяльність (структура, ліцензії та сертифікати про акредитацію, освітня/освітньо-наукова/видавнича/атестаційна (наукових кадрів) діяльність, навчальні та наукові структурні підрозділи та їх склад, перелік навчальних дисциплін, правила прийому, контактна інформація)	+	+	-
4. Наявність електронного ресурсу закладу освіти, який містить навчально-методичні матеріали з навчальних дисциплін навчального плану, в тому числі в системі дистанційного навчання (мінімальний відсоток навчальних дисциплін)	60	80	+20

\* Навчання у дві зміни

**Голова комісії, заступник декана  
географічного факультету  
Київського національного університету,  
імені Тараса Шевченка,  
доктор географічних наук, професор**

**С.П. Запотоцький**

**Експерт, завідувач кафедри географії  
Вінницького державного  
педагогічного університету  
імені Михайла Коцюбинського,  
доктор географічних наук, професор**

**Г.І. Денисик**

**З висновками комісії ознайомлений  
Т.в.о. ректора державного вищого  
навчального закладу «Прикарпатський  
національний університет  
імені Василя Стефаника»,  
доктор фізико-математичних наук, доцент**

**С.В. Шарин**


*Голова комісії*

*С.П. Запотоцький*

**Декларування кадрових, технологічних та організаційних вимог провадження освітньої діяльності у сфері вищої освіти за освітньо-професійною програмою Географія зі спеціальності 106 Географія**

Найменування показника (нормативу)	Вимоги до значення показника (нормативу) за другим (магістерським) рівнем вищої освіти		
	Значення показника (нормативу)*	Фактичне значення показника	Відхилення фактичного значення показника від нормативного
<b>КАДРОВІ ВИМОГИ</b>			
щодо забезпечення провадження освітньої діяльності у сфері вищої освіти			
1. Склад групи забезпечення (мінімальний відсоток від загальної кількості членів групи забезпечення):			
1) які мають науковий ступінь та/або вчене звання	60	100	+40
2) які мають науковий ступінь доктора наук та/або вчене звання професора	20	33	+13
2. Науково-педагогічні та наукові працівники, які здійснюють освітній процес і мають стаж науково-педагогічної діяльності понад два роки та рівень наукової та професійної активності, який засвідчується виконанням не менше чотирьох видів та результатів з перелічених у пункті 30 Ліцензійних умов (мінімальний відсоток кадрового складу)	100	100	-
3. Кадровий склад повинен включати на кожні десять здобувачі один викладач, який має кваліфікацію відповідно до спеціальності (максимальна кількість здобувачів освітнього ступеня магістра на одного викладача)	10	5	+5
4. Кількість групи забезпечення (максимальна кількість здобувачів на	30	30	-


Голова комісії



С.П. Запотоцький

одного члена) (з 01.09.2019р)			
5. Наявність трудових договорів (контрактів) з усіма науково-педагогічними працівниками та/або наказів про прийняття їх на роботу	+	+	-
<b>ТЕХНОЛОГІЧНІ ВИМОГИ</b> щодо забезпечення провадження освітньої діяльності у сфері вищої освіти			
1. Забезпеченість приміщеннями для проведення освітнього процесу (кв. метрів на одного здобувача освіти з урахуванням не більше трьох змін навчання, але не менше 2000 кв. метрів для закладу освіти)	2,4	9,6*	+7,2
2. Забезпеченість мультимедійним обладнанням для одночасного використання в навчальних аудиторіях (мінімальний відсоток кількості аудиторій)	30	70	+40
3. Доступність навчальних приміщень для осіб з інвалідністю та інших мало мобільних груп населення	+	+	-
4. Забезпеченість комп'ютерними робочими місцями, лабораторіями, полігонами, обладнанням, устаткуванням, необхідними для виконання освітніх програм	+	+	-
5. Забезпеченість здобувачів вищої освіти гуртожитком (мінімальний відсоток потреби)	100	100	-
6. Наявність соціально-побутової інфраструктури:			
1) бібліотеки, у тому числі читального залу;	+	+	-
2) пунктів харчування;	+	+	-
3) актового чи концертного залу;	+	+	-
4) спортивного залу;	+	+	-
5) стадіону та/або спортивних майданчиків;	+	+	-

Голова комісії



С.П. Запотоцький

6) медичного пункту	+	+	-
7. Наявність освітньої програми	+	+	-
8. Наявність навчального плану	+	+	-
9. Наявність робочої програми з кожної навчальної дисципліни навчального плану	+	+	-
10. Наявність програм з усіх видів практичної підготовки	+	+	-
11. Наявність методичних матеріалів для проведення атестації здобувачів	+	+	-
12. Наявність навчальних планів з обов'язковим вивченням окремої навчальної дисципліни «Українська мова як іноземна» (у разі підготовки іноземців та осіб без громадянства)	+	+	-
13. Забезпеченість бібліотеки вітчизняними та закордонними фаховими періодичними виданнями відповідного або спорідненого профілю, в тому числі в електронному вигляді (мінімальна кількість найменувань)	5	6	+1
14. Наявність доступу до баз даних періодичних наукових видань англійською мовою відповідного або спорідненого профілю (допускається спільне користування базами кількома закладами освіти)	+	+	-
15. Наявність офіційного веб-сайту закладу освіти, на якому розміщена основна інформація про його діяльність (структура, ліцензії та сертифікати про акредитацію, освітня/освітньо-наукова/ видавнича/атестаційна (наукових кадрів) діяльність, зразки документів про освіту, умови для доступності осіб з інвалідністю та інших мало мобільних груп населення до приміщень, навчальні та наукові структурні підрозділи	+	+	-

Голова комісії

  
С.П. Запотоцький

приміщень, навчальні та наукові структурні підрозділи та їх склад, перелік навчальних дисциплін, правила прийому, контактна інформація)			
<b>ОРГАНІЗАЦІЙНІ</b> вимоги щодо провадження освітньої діяльності у сфері вищої освіти			
1. Кількість здобувачів вищої освіти на певній спеціальності та рівні вищої освіти (мінімальний відсоток відповідного ліцензованого обсягу)	50	100	+50
2. Електронний вигляд відомостей про кадрове та матеріально-технічне забезпечення закладу освіти до ЄДЕБО	+	+	-

\*навчання у дві зміни

**Голова комісії, заступник декана  
географічного факультету  
Київського національного університету,  
імені Тараса Шевченка,  
доктор географічних наук, професор**

  
**С.П. Запотоцький**

**Експерт, завідувач кафедри географії  
Вінницького державного  
педагогічного університету  
імені Михайла Коцюбинського,  
доктор географічних наук, професор**

  
**Г.І. Денисик**

**З висновками комісії ознайомлений  
Т.в.о. ректора державного вищого  
навчального закладу «Прикарпатський  
національний університет  
імені Василя Стефаника»,  
доктор фізико-математичних наук, доцент**

  
**С.В. Шарин**



Голова комісії

  
**С.П. Запотоцький**

**Порівняльна таблиця дотримання вимог щодо акредитації  
за освітньо-професійною програмою Географія  
зі спеціальності 106 Географія  
за другим (магістерським) рівнем**

<b>Якісні характеристики підготовки фахівців</b>			
	<b>Значення нормативу</b>	<b>Фактичне значення</b>	<b>Відхилення</b>
<b>1. Умови забезпечення державної гарантії якості вищої освіти</b>			
1.1. Виконання навчального плану за показниками: перелік навчальних дисциплін, години, форми контролю, %	100	100	-
1.2. Підвищення кваліфікації викладачів постійного складу за останні 5 років, %	100	100	-
<b>2. Результати освітньої діяльності (рівень підготовки фахівців), не менше %</b>			
<b>2.1. Рівень знань студентів з циклу загальної підготовки:</b>			
Успішно виконані контрольні завдання, %	90	100	+10
Якісно виконані контрольні завдання (оцінки «5» і «4»), %	50	67	+17
<b>2.2. Рівень знань студентів з циклу професійної підготовки</b>			
Успішно виконані контрольні завдання, %	90	100	+10
Якісно виконані контрольні завдання (оцінки «5» і «4»), %	50	70	+20
<b>3. Чисельність викладачів постійного складу, що обслуговують спеціальність, які займаються вдосконаленням навчально-методичного забезпечення, науковими дослідженнями, підготовкою підручників та навчальних посібників, %</b>	100	100	+
<b>3.1. Наявність у структурі навчального закладу наукових підрозділів</b>	+	+	+

Голова комісії



С.П. Запотоцький

3.2. Участь студентів у науковій роботі (наукова робота на кафедрах та в лабораторіях, участь в наукових конференціях, конкурсах, виставках, профільних олімпіадах тощо)	+	+	+
--	---	---	---

**Голова комісії, заступник декана  
географічного факультету  
Київського національного університету,  
імені Тараса Шевченка,  
доктор географічних наук, професор**

**С.П. Запотоцький**

**Експерт, завідувач кафедри географії  
Вінницького державного  
педагогічного університету  
імені Михайла Коцюбинського,  
доктор географічних наук, професор**

**Г.І. Денисик**

**З висновками комісії ознайомлений**

**Т.в.о. ректора державного вищого  
навчального закладу «Прикарпатський  
національний університет  
імені Василя Стефаника»,  
доктор фізико-математичних наук, доцент**



**С.В. Шарин**

*Голова комісії*

*С.П. Запотоцький*

«Погоджено»

Голова експертної комісії МОНУ

С.П. Запотоцький

«19» 11 2018 р.



Додаток А

Т.в.о. ректора ДВНЗ «Прикарпатський національний університет імені Василя Стефаника»

С.В. Шарин

«19» 11 2018 р.

**Графік проведення комплексних контрольних робіт  
за освітньо-професійною програмою Географія  
зі спеціальності 106 Географія за другим (магістерським) рівнем**

Дисципліна	Група	Кількість студентів	Дата проведення контрольних робіт	№ аудиторії	Викладач	Експерти
Теоретична географія	Г-2м	15	19.11.2018 9.00	210	Гуцуляк В.М.	Запотоцький С.П. Денисик Г.І.
Прикладна суспільна географія	Г-2м	15	20.11.2018 9.00	210	Сливка Р.Р.	Запотоцький С.П. Денисик Г.І.
Географія Карпатського регіону	Г-2м	15	19.11.2018 11.00	208	Атаманюк Я.Д.	Запотоцький С.П. Денисик Г.І.
Географічні основи природокористування	Г-2м	15	20.11.2018 11.00	208	Гілецький Й.Р.	Запотоцький С.П. Денисик Г.І.

Голова комісії

С.П. Запотоцький

Зведена відомість результатів виконання комплексних контрольних робіт при замірі знань  
за освітньо-професійною програмою Географія

зі спеціальності 106 Географія за другим (магістерським) рівнем

ДВНЗ «Прикарпатський національний університет імені Василя Стефаника»

№ п/п	Дисципліна	Шифр і назва спеціальності	Група	Кількість студентів	Виконували		Отримали оцінки							Абсолютна успішність, %	Якість, %	Середній бал	
					Кількість	ККР	5	4	3	2							
1	2	3	4	5	6	7	8	9	10	11	12	13	14	15	16	17	18
<b>1. Цикл загальної підготовки</b>																	
1	Теоретична географія	106 Географія	Г-2м	15	15	100	Під час самоаналізу										
					4	26,67	10	66,66	1	6,67	-	-	-	-	100	93,33	4,2
					Під час акредитаційної експертизи												
					2	13,33	10	66,67	3	20	-	-	-	-	100	80,00	3,9
2	Прикладна суспільна географія	106 Географія	Г-2м	15	15	100	Під час самоаналізу										
					2	13,33	7	46,67	6	40,0	-	-	-	-	100	60,00	3,7
					Під час акредитаційної експертизи												
					1	6,66	7	46,67	7	46,67	-	-	-	-	100	53,33	3,6

Голова комісії

С.П. Запотоцький

## 2. Цикл професійної підготовки

1	Географія Карпатського регіону	106 Географія	Г-2м	15	15	100	Під час самоаналізу									
							2	13,33	7	46,67	6	40,0	-	100	60,00	3,7
Під час акредитаційної експертизи																
2	Географічні основи природокористування	106 Географія	Г-2м	15	15	100	2	13,33	6	40	7	46,67	-	100	53,33	3,7
Під час самоаналізу																
6							6	40	8	53,33	1	6,67	-	100	93,33	4,3
Під час акредитаційної експертизи																
4							4	26,67	9	60,00	2	13,33	-	100	86,67	4,1

Голова комісії, заступник декана географічного факультету  
Київського національного університету,  
імені Тараса Шевченка, доктор географічних наук, професор

С.П. Запотоцький

Експерт, завідувач кафедри географії  
Вінницького державного педагогічного університету  
імені Михайла Коцюбинського, доктор географічних наук, професор

Г.І. Денисик

З висновками комісії ознайомлений

Т.в.о. ректора державного вищого  
навчального закладу «Прикарпатський  
національний університет імені Василя Стефаника»,  
доктор фізико-математичних наук, доцент

Голова комісії

С.П. Запотоцький



С.В. Шарин